

# PLAN LOCAL D'URBANISME

DESSERTE EN EAU POTABLE

DOCUMENT GRAPHIQUE

D.1.A

ECHELLE : 1/10000'




REVISIONS	MODIFICATIONS	MISES A JOUR	MISES EN COMPATIBILITE
DCM 18/12/2008	DCM 24/02/2009	AM 23/02/2010	AP 17/05/2010
DCM 27/05/2011	DCM 25/11/2009	AM 30/05/2011	
DCM 27/05/2011	DCM 26/04/2010	AM 03/03/2011	
	DCM 20/03/2010		
	DCM 30/04/2011		
	DCM 26/04/2013		
	DCM 05/07/2012		
	DCM 26/09/2013		

Metz Métropole  
DCSI - SIG  
1 rue Claude Chappo

Ville de Metz  
Pôle Urbanisme  
144 route de Thionville

AGURAM  
3 rue Marconi

## LEGENDE

-  Champ captant
-  Principales canalisations d'eau potable
-  Limite communale

