

PLAN LOCAL D'URBANISME

PREVENTION DES RISQUES INONDATIONS

DOCUMENT GRAPHIQUE

H.1









ECHELLE : 1/10000'

REVISIONS	MODIFICATIONS	MISES A JOUR	MISES EN COMPATIBILITE
DCM 18/12/2008	DCM 18/12/2008	AM 23/02/2010	AP 17/05/2010
DCM 27/02/2011	DCM 26/11/2009	AM 30/01/2011	
DCM 27/02/2011	DCM 26/04/2010	AM 03/03/2011	
	DCM 26/03/2010		
	DCM 30/06/2011		
	DCM 26/06/2011		
	DCM 05/02/2012		
	DCM 26/09/2013		

Metz Métropole
DCSR - SIG
1 rue Claude Chappo

Ville de Metz
Pôle Urbanisme
144 route de Thionville

AGURAM
3 rue Marconi

- LEGENDE**
-  Limite communale
 -  Zone rouge à risque élevé
 -  Zone naturelle d'exposition et de stockage des crues
 -  Zone à risque concernant des secteurs de développement d'activités économiques
 -  Zone orange balle touchée par les crues
 -  Hauteur d'eau supérieure à 1 mètre
 -  Hauteur d'eau non urbanisée touchée par les crues
 -  Hauteur d'eau inférieure à 1 mètre

