

PLAN LOCAL D'URBANISME

CAVITÉS SOUTERRAINES
RISQUES DE MOUVEMENTS DE TERRAIN

DOCUMENT GRAPHIQUE

Annexe du PLU

ECHELLE : 1/10000^e





REVISIONS	MODIFICATIONS	MISES A JOUR	MISES EN COMPATIBILITE
DCM 18/12/2008	DCM 18/02/2009	AM 11/02/2010	AP 17/05/2010
DCM 27/09/2011	DCM 26/11/2009	AM 20/03/2011	
DCM 27/09/2011	DCM 26/04/2010	AM 10/03/2011	
	DCM 20/03/2010		
	DCM 30/06/2011		
	DCM 26/04/2013		
	DCM 05/07/2012		
	DCM 26/09/2013		
	DCM 29/08/2016		

Metz Métropole
DCSI - SR
1 rue Claude Chappo

Ville de Metz
Pôle Urbanisme
144 route de Thionville

AGURAM
3 rue Marconi

LEGENDE

-  Limite communale
-  Cavités souterraines
-  Périmètre de sécurité autour des cavités souterraines
-  Risques de mouvements de terrain

